JETZT ONLINE DEIN BERG TIROL.AT

Osttirol bietet eine Erlebnisvielfalt und Urlaubsqualität, die ihresgleichen sucht. Die neue Tourismus Online-Plattform **www.deinbergtirol.at** führt Sie zu den interessantesten Ausflugszielen und Sehenswürdigkeiten, zeigt Ihnen echte Erlebnis-Highlights, schaut den besten Köchen des Landes in die Töpfe, besucht außergewöhnliche Läden und begnadete Handwerker, bringt Sie mit den schönsten Bildern der Region zum Träumen und verrät Ihnen die beliebtesten Hotels und Gasthöfe. Für einen erholsamen Genuss- und Aktivurlaub in den Osttiroler Bergen.

GRATIS für Sie:
Die Broschüren im praktischen Pocket-Format „**Gipfel der Genüsse** – Restaurantführer" und die „**Geheimtipps** – Besondere Läden und Handwerk" erhalten Sie in deutscher und italienischer Sprache bei allen Osttiroler Tourismusbüros, in Hotels und vielen ausgesuchten Geschäften.

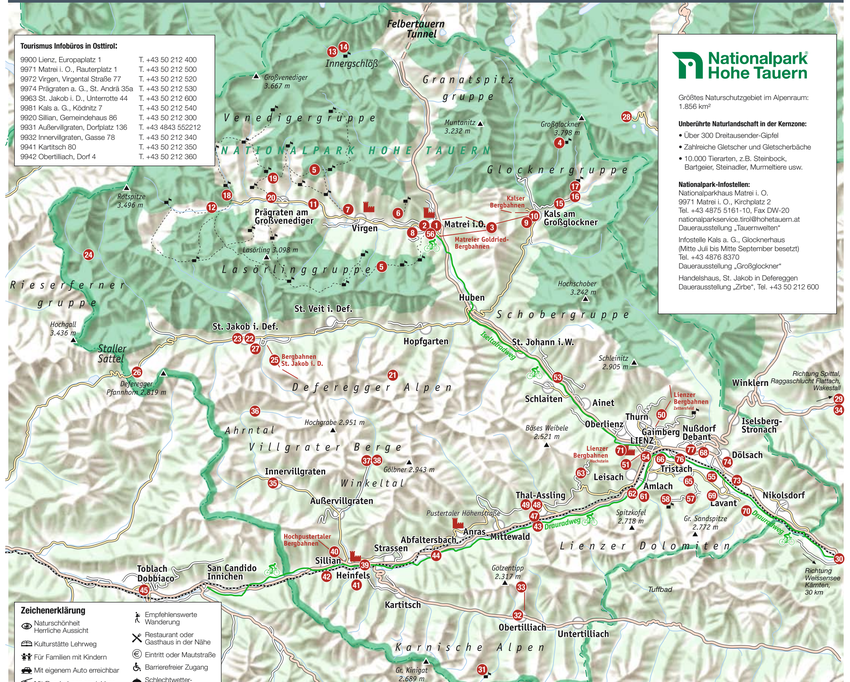

„Tauernwelten"
Ausstellung im Nationalparkhaus Matrei i. O.

1 Die höchsten Gipfel Österreichs, Wasserfälle, die zu den beeindruckendsten Europas zählen, weite Gletscherflächen und blumenreiche Almwiesen – der Nationalpark Hohe Tauern ist eine Hochgebirgslandschaft von außerordentlicher Schönheit und bietet als größtes Schutzgebiet der Alpen tausenden Tier- und Pflanzenarten ein bewundernswertes Refugium. Unser Angebot: Multimedia-Ausstellung im Nationalparkhaus Matrei i. O. über Natur und Kultur der Hohen Tauern mit Audio-Guide-System. Shop. Sonderausstellungen, Besucherinformation.
Info: Tel. +43 4875 5161-10

Ausstellung „Wege ins Freie"
150 Jahre Alpenverein – Kesslerstadl Matrei in Osttirol

2 Die mystische Kraft der Berge hat die Alpenvereins-Pioniere, die vor 150 Jahren begannen, die Alpen mit Schutzhütten und Wegen zu erschließen, genauso fasziniert und angetrieben wie all jene, die sich für die Entstehung des Nationalparks Hohe Tauern eingesetzt haben. Und die cooole Kletter-Community, die am Falkenstein voller Freiheitsdrang dem Himmel entgegenstrebt, wird wohl auch von dieser geheimnisvollen Kraft angezogen.
Dauerausstellung zum 150-Jahr-Jubiläum des Österreichischen Alpenvereins
Geöffnet im Sommer von 1. Juni – 26. Okt., Mo-Sa 10-20.30 Uhr
im Winter von 20. Dez. – 30. April, Mo-Fr 10-18 Uhr

Großglockner Resort Kals-Matrei
60 Dreitausender auf einen Blick - Europa Panoramaweg

3 Ein krönendes Erlebnis bietet die spektakuläre „Adler Lounge" mit Aussichtsplattform am Cimaross. Mit der Gondelbahn von Kals am Großglockner aus erreichbar, öffnet sich den Besuchern ein grandioser Blick in die Panoramawelt 3000 mit über 60 Dreitausender-Berggipfeln. Kulinarische Schmankerln, moderne Architektur, verbunden mit gewachsener Kultur und Kunst, sind weitere Highlights. Ausgangspunkt für zahlreiche Wanderungen oder Klettertouren, wie Gipfelerlebnis Zunahme Roterkogel oder Blauspitze, für Familien der Europa-Panorama-Weg zur Bergstation Blauspitz, Sudetendeutsche Hütte oder Talwanderung mit Lehrpfad über das „Leben in Schnee und Eis" und Kräuterlehrweg.
Info: www.adlerlounge.at und www.gg-resort.at

Wallfahrtskirche Maria Schnee
Spätgotik auf historischem Boden

7 Kunstgeschichtlich hoch interessant ist die im 15. Jhd. im spätgotischen Stil erbaute Wallfahrtskirche „Maria Schnee" in Obermauern. Die bestens erhaltenen eindrucksvollen Fresken stammen von Simon von Taisten, der Hofmaler der Görzer Grafen. Durch ein Gelübde aus dem 17. Jhd. – als im Tal die Pest wütete – wird bis heute die Darbringung des symbolischen Widderopfers jedes Jahr 2 Wochen nach Ostern praktiziert. Ein beliebter Kreuzweg, mit 15 ausdrucksstarken Stationen, führt von Virgen direkt zur Wallfahrtskirche. Kostenlose kulturhistorische Führungen: Jeden Freitag um 17.00 Uhr von Anfang Juli bis Anfang September.
Info: www.osttirol-nationalpark.at

Kulturhistorische Kostbarkeit
Die Kirche St. Nikolaus in Matrei i. Osttirol

8 Die kleine Kirche, im Ortsteil Bichl bei Matrei i. Osttirol, zählt mit dem seltenen Doppelchor und den bedeutenden romanischen Fresken, zu den wichtigsten sakralen Bauten Österreichs und des Alpenraumes. Die Fresken des Chorturms stellen ein Denkmal alpenländisch- italienischer Kulturbeziehung vor dem Einbruch der Gotik dar. Die Darstellung im Unterchor (Adam & Eva – Sündenfall) stammen von einem einheimischen Künstler. Die Symbolträchtigen Figuren und Szenen des Oberchors wurden von einem Meister aus Padua mit „Einfluss von Venedig" und einem „Hauch von Orient" geschaffen.
Info: Tourismusinformation Matrei i. Osttirol,
Tel. +43 50 212 500, www.matreiosttirol.com

Dem König so nah – Talrundweg Kals
Auf Entdeckungstour im Garten der Giganten

9 Die Region rund um Kals am Fuße von „König" Großglockner gehört zu den ursprünglichsten Landschaften Österreichs, inmitten des Nationalparks Hohe Tauern. Zur Begehung des rund 19,5 km langen, mit dem österr. Wandergütesiegel ausgezeichneten Talrundweges Kals, benötigt man 6 Std. reine Gehzeit der Rundtour. Er lässt sich aber in einzelne Etappen gleichm, mit beliebigen Ein- und Ausstiegsmöglichkeiten. An mehreren Aussichtsstellen sind Rastplätze mit rustikalen Glocknersesseln eingerichtet, zahlreiche Brunnen spenden kristallkares Trinkwasser. Der Wegverlauf ist einfach, mit nur geringen Höhenunterschieden, fantastischen Aussichtspunkten und erlebnisreichen Stationen mit dem Höhepunkt, der 55 m langen und 28 m hohen Hängebrücke. Info: www.kals.at

Schönster Talschluss der Ostalpen
Innergschlöß - Matrei i. O.



10 Am Fuße des Großvenedigers befindet sich der anerkannt schönste Talschluss der Ostalpen. Erwanderbar ist Innergschlöß vom Matreier Tauernhaus über eine flache Forststraße oder auf der anderen Seite des Gletscherbaches über einen romantischen Steig. Es gibt auch die reizvolle und kräfteschonende Möglichkeit, mit der Pferdekutsche das Ziel zu erreichen.
Am Weg liegen das „Bilderbuch"-Almdorf Außergschlöß mit dem Berghaus Außergschlöß (Einkehrmöglichkeit) und eine sehenswerte Felsenkapelle.
In Innergschlöß (1.691 m) erwartet Sie der Alpengasthof Venedigerhaus.
Ausgangspunkt für den atemberaubenden Gletscherschaupfad.
Das Gschlößtal wurde 2015 zum schönsten Platz Tirols gewählt.

Almschmankerl im Herzen des Gschlöss
Alpengasthof Venedigerhaus Innergschlöss, 1.691 m

14 Im Talschluss des Gschlösstales liegt das Venedigerhaus. Umringt von einer imposanten Bergkulisse und Blick auf den „schönsten Talschluss der Ostalpen" bietet das Haus seit Generationen Wanderfreunden, Bergsteigern und Frischluftfanatikern Rast und Ruhe auf einem Niveau, das für einen Alpengasthof nicht selbstverständlich ist. Verwöhnt wird man mit bodenständiger, typischer Osttiroler Küche mit Produkten frisch vom Bauern nebenan. Das Venedigerhaus ist Ausgangspunkt unzähliger Touren in der Umgebung. Wer übernachten oder länger bleiben möchte – Zimmer und Bergsteigerlager stehen zur Verfügung. Info: Tel.: +43 4875 8820 oder 6771,
www.venedigerhaus-innergschloess.at

Erlebnis Kalser Glocknerstraße
Schönster Glocknerblick

15 Ein unvergessliches Erlebnis am höchsten Berg Österreichs! Die 7 km lange Mautstraße (im Winter mautfrei) zweigt im Ortsteil Kals/Burg ab, ist auch für Omnibusse gut befahrbar und bringt Sie in das malerische Ködnitztal, welches zu den schönsten Gebirgstälern Tirols zählt. Direkt vom Parkplatz beim Luckenhaus, am Endpunkt der Straße, genießt man den schönsten Blick auf den Großglockner. Hier ist auch der Ausgangspunkt für viele Hüttenwanderungen, Berg- und Skitouren in die Glockner- und Schobergruppe sowie des interessanten Lehrweges „Glocknerspur - BergeDenken" zur Natur- und Alpingeschichte des Großglockners.
Info: www.kalser-glocknerstrasse.at

Großglockner Hochalpenstraße
Hochalpine Erlebniswelt für Naturliebhaber und Genussfahrer

20 Die Großglockner Hochalpenstraße zählt zu den faszinierendsten Panoramastraßen Europas und führt auf 48 Kilometern mitten hinein in den Nationalpark Hohe Tauern. Hoch über dem Pasterzengletscher erkennt der Großglockner zum Greifen nah. Wechselnde Ausstellungen, Themenwege, Kinderspielplätze und grandiose Aussichten versprechen einen unvergesslichen Tag.
InfoCenter Großglockner Hochalpenstraßen AG,
T. +43 662/873673-0, M. info@grossglockner.at, www.grossglockner.at

Die wildromantische Raggaschlucht
Ein Abenteuer für die ganze Familie

21 In jahrtausenderlanger Arbeit schuf der Raggabach eine der schönsten Naturschluchten der Alpen. Senkrechte Felswände verengen die wildromantische Schlucht, das Tosen des Wassers erfüllt die Luft. Ein Themenweg, auf dem Sie alles über den Aufbau und die Besonderheiten der Schlucht erfahren, führt auf kunstvoll angelegten Stegen durch das Naturdenkmal. Am Rückweg über einen schattigen Waldweg genießen Sie einen herrlichen Ausblick auf Flattach und die umliegende Bergwelt. Öffnungszeiten: 7.5.-11.6.2016, täglich 10-16 Uhr, 12.6.-3.9.2016, täglich 9-17 Uhr, 4.9.-9.10.2016, täglich 10-16 Uhr. Infos unter: www.flattach.at
Kontakt: Auskunft Kassa Raggaschlucht, Tel. +43 4785 333 oder 615, info@flattach.at

Schifffahrt am Weissensee
Ein Ausflug nach Kärnten zum reinsten Badesee der Alpen

26 Im Nachbarbundesland Kärnten befindet sich, 54 km von Lienz entfernt, der naturbelassene geschützte Weissensee. Wie ein Fjord mit weißen Ufern liegt der reinste Badesee Österreichs eingebettet in herrliche Wiesen und Wälder. Die Ausflugsboote der Weissenseeschifffahrt ab bringen Sie zu den schönsten Plätzen am See. **Sehnsucht-Seeluft** in einer einzigartigen Naturlandschaft. Neben den täglichen Ausflugsfahrten bieten wir von April bis Oktober auch Charterfahrten an. Auch für kleine Gruppen haben wir das passende Angebot. Info: Tel. +43 676 6761708 und Tel. +43 4713 2267,
www.weissensee-schiffahrt.at, winkler@techendorf.at

Life is better on a Wakeboard
Stall im Mölltal / Kärnten

34 Der Wakepark mit einem 2-Mastensystem am Gössnitzsee ist eingartig in ganz Österreich. Wakeboarden ist eine Mischung aus Wasserskifahren und Wellenreiten. Wer möchte, kann mit dieser Anlage auch Wasserski fahren, surfen, wakeskaten oder mit dem Kneeboard über den See flitzen. Es sind mehrere Obstacles im Wasser wie z. B. eine Funbox mit 22 m Länge und eine Schanze. Verschiedene Boards, Schwimmwesten, Neopreranzüge und Helme kann man sich vor Ort ausleihen.
Kontakt: Tel. +43 664 3304400, www.wakestall.at

Erlebnis Villgrater Natur
Ein Ausflug ins Villgratental

35 Im „Villgraten", wo die Luft noch rein ist und die Bäche Trinkwasser führen, legen wir größten Wert auf eine umweltgerechte Produktion – im Einklang mit der Natur. Vom Schlafsystem über Kuscheldecken bis zu Dämmstoffen stellen wir alles aus reinster Schafschurwolle her. Besuchen Sie uns im Villgrater Natur Haus und erleben Sie das Beste aus Wolle bei einer Betriebsbesichtigung. Geführte Betriebsbesichtigungen ab 10 Personen nach Voranmeldung.
Villgrater Natur Haus, 9932 Innervillgraten 116, Tel. +43 4843 5520,
office@villgraternatur.at. Öffnungszeiten: Mo bis Fr 7:30 - 12:00 Uhr und 13:30 - 18:00 Uhr, Sa 9:00 – 12:00 Uhr. Verlängerte Öffnungszeiten von Juli bis September: Mo bis Fr 7:30 - 18:30 Uhr, Sa von 9:00 - 12:00 Uhr

Einzigartiges Dorf am Berg
Oberstaller Alm und Aussichtsplattform im Villgratental

36 Ein beeindruckendes Almdorf mit 18 sonnenverbrannten und geschichtsträchtigen Almhütten und einer Kapelle. 1675 das erste Mal erwähnt sind die Almhütten heute ein beliebtes und leicht zu erreichendes Ziel. Ausgangspunkt für die kurze Wanderung ist die Unterstalleralm im hinteren Villgratental. Die neu errichtete Aussichtsplattform Klapfbachwasserfall, verbunden mit einer Rundwanderung, ist auch von der Jausenstation Unterstalleralm in ca. 10 min. zu Fuß zu erreichen. Von der Aussichtsplattform haben Sie einen wunderschönen Ausblick auf die höchsten Berge der Region, die Ober und Unterstalleralm sowie auf die Karnieralmalm und die Villgrater Berge.
Info: Tourismusinfo Innervillgraten, Tel. +43 50 212340

Seenwanderung am Thurntaler
Hochpustertaler Bergbahnen

40 Ein weitläufiges Wanderparadies auf 2.100 m Seehöhe. Abwechslungsreiche, nicht steile Wanderungen zum Thurntaler Gipfel, von dort eine große Rundwanderung über blumenreiche Almböden um den Thurntaler Gipfel. Es erwartet Sie ein herrlicher Panoramablick zu den berühmten Dolomiten und Karnischen Alpen im Süden und zu den Villgrater Bergen im Norden. Unser Familien-Wander-Tipp ist die kurzweilige schöne Wanderung zu den „Drei Seen". Ideale Startplätze für Paragleiter und Drachenflieger.
Info: Hochpustertaler Bergbahnen, Tel. +43 4842 6011,
www.hochpustertal-ski.at

Neu 2016: Wichtelwasserwelt
am Wonkey Tonkey Fluss Heinfels

41 Schon allein die idyllische, ruhige Lage ist ein wahrer Geheimtipp für Familien. Die neue Wasserspielanlage mit Mühlrad, Schleusen, Brücken, Wasserrädern und ein neu angelegter Teich mit Wichtelinsel lässt Kinderherzen höher schlagen. Auf der sorgfältig geplanten Fluss-Landschaft können Abenteuer Kanäle bauen, Schiffe auf hohe See schicken oder sich auf die Suche nach den begehrten Goldnuggets machen. Am eigens angelegten Liegebereich kommen Sonnenanbeter auf ihre Kosten und den Hunger stillt die ganze Familie beim gemeinsamen Barbecue am Grillplatz.
Info: Tourismusinfo Sillian, Tel. +43 50 212300, www.wichtel.at

Hochseilgarten und Wichtelpark Sillian
Das Spieleparadies für Kinder

42 Das Sandbergwerk mit 10 Metern Höhe auf 3 Etagen ist vor allem für die jüngsten Kids ein beliebter Treffpunkt. Action bietet das Abenteuerland. Für Spaß sorgen eine Doppelturmanlage mit Röhrenrutsche, eine 30 Meter Röhrenrutsche, Familienschaukeln, eine Wasserspielanlage, eine 18-Loch-Miniaturgolfanlage usw. 9 verschiedene Parcours in unterschiedlichen Schwierigkeitsgraden führen Sie im Hochseilgarten in Höhen von 1,5 bis 8 Metern. 73 Elemente und Stationen mit 12 Flying Fox auf insgesamt 890 m Länge sorgen für Adrenalin pur! Tourismusinfo Sillian, Tel. +43 50 212 300, www.wichtel.at

Studlhütte
Die (T)raumstation am Großglockner

4 Am höchsten Berg Österreichs, dem Großglockner, in der Kernzone des Nationalparks Hohe Tauern befindet sich die architektonisch außergewöhnliche Studlhütte (2.802 m). In 2,5 h vom Parkplatz Luckenhaus durch das Köstnitztal, oder durch das Teischnitztal in 3,5 h erreichen Sie gut idyllische Lärchenwälder und hohe Almböden die Hütte. Produkte aus biologischer Landwirtschaft stellen die Grundlage der variantenreichen Köstlichkeiten dar. Herrliche Buffets am Abend. Auch im Frühjahr von Anfang März bis Mitte Mai für Skitouren auf und rund um den Großglockner durchgehend (Übernachtungsmöglichkeit) geöffnet. Kontakt: Fam. Oberlohr Georg, Tel.: +43 4876 8209, www.studlhuette.at

Kalser Glocknerhaus
Ein Museum für Österreichs höchstem Berg

10 Große Mineralienschau & Nationalparkraum "Natur" in der Ausstellung "Kals im Banne des Großglockners" im Kalser Glocknerhaus! Erstmalig sind die besonders attraktiven Kristallgruppen aus der Glocknerwand ausgestellt und wird das Abenteuer von deren Bergung filmisch dargestellt. In weiteren 5 Räumen erlebt der Besucher die einzigartige Kultur und Landschaft, die Besiedelung und das Brauchtum rund um Österreichs höchsten Berg. Die Geschichte der Erstbesteigung, des Alpinismus, die verschiedenen Aufstiegsrouten und das Panorama des Großglockners stehen weiter im Blickpunkt. Info: Tel. +43 50 212 540, www.kals.at. Öffnungszeiten: Juni + Okt.: Fr., 14.30 - 17.30 Uhr, Juli, Aug.: Sept.: Mo, Mi, Fr, 15-18 Uhr

Lucknerhaus · Schönster Glocknerblick
So nah bei Österreichs höchstem Berg

16 Ideales Ausflugsziel im Sommer und Winter am Endpunkt der Kalser Glocknerstraße. Die ganztägig warme Küche bietet eine reichhaltige Auswahl an heimischen Spezialitäten. Über 200 Sitzplätze im Restaurant. Sonnenterrasse, Kinderspielplatz beim Haus. 39 Betten in Zimmern mit Dusche/WC, 16 Lager. Neu: Sauna/Dampfbad, TV, W-LAN.
Gasthof geöffnet von Anfang Feber bis Ende Oktober und über Weihnachten.
Info: Fam. Johann Oberlohr, 9981 Kals, Glor-Berg 16,
Tel. +43 4876 8555, info@lucknerhaus.at, www.lucknerhaus.at
(Livecam Großglockner)

Neue Sajat Hütte, 2.600 m
Das Schloss in den Bergen

18 Die mitten im schönen Virgental auf 2.600 m Seehöhe gelegene Sajathütte präsentiert sich mit höchstem Komfort. Zwei Stuben mit offenem Kamin, zwei Sonnenterrassen mit herrlichem Ausblick, 10 m Indoor-Kletterturm uvm. Aus der Küche kommen Tiroler Hausmannskost, Wildgerichte und hausgemachte Mehlspeisen. Erreichbar ist die Hütte vom Parkplatz Walhorn über das Timmeltal in 2,5 h, über Bichl-Blumenweg in 3 h, über Bichl-Timmeltal 4 h und über die Johannishütte (Auffahrt mit dem Venedigertaxi Kratzer) 2,5 h. Geöffnet von Mitte Mai bis Mitte Oktober.
Kontakt: Kratzer Stefan, Bichl 1c, 9974 Prägraten a. G.,
Tel. Hütte +43 664 5454460, www.sajathuette.at

Nationalpark-Ausstellung
Zum größten geschlossenen Zirbenwald der Ostalpen

22 Der Nationalpark Hohe Tauern präsentiert seit 16 Jahren im Handelshaus in St. Jakob (ein altes, denkmalgeschütztes Knappenhaus direkt im Ortszentrum) die Ausstellung „Erlebnis Zirbe", die nun gänzlich überarbeitet und erweitert wurde. Das Zirbenmuseum soll zum Anfassen, Spielen und Entdecken anregen und dazu animieren, den faszinierenden Oberhauser Zirbenwald im Nationalpark Hohe Tauern – den größten geschlossenen Bestand der Ostalpen – aufzusuchen und hautnah zu erleben. Die sehr langsam wachsende Zirbe kann bis zu 1.000 Jahre alt werden. Holzschnitzer der Region benutzen für ihr Kunsthandwerk fast ausschließlich das weiche Zirbenholz. Aus ihren Zapfen werden spezielle Schnäpse und Liköre hergestellt. Tel. +43 50 212600.

Genusswandern auf der Brunnalm
Skizentrum St. Jakob i. Def.

25 Wandern im Defereggental ist ein ganz besonderes Erlebnis. Inmitten einer beeindruckenden Bergwelt können Sie den Alltag vergessen. Auch im Sommer können Sie mit der Kabinenseilbahn und dem Sessellift auf über 2.300 m Seehöhe gelangen. An einen idealen Ausgangspunkt für viele leichte bis mittelschwere Wanderungen. Hinauf zu Berggipfeln auf über 2.900 m. In mehreren Jausenstationen genießen Sie eine verdiente Stärkung und einen herrlichen Panoramablick auf zahlreiche Dreitausendergipfel.
Info: Skizentrum St. Jakob i. Def., Tel. +43 4873 5274

Porzehütte, 1.942 m
Beliebtes Ziel am Karnischen Kamm

31 Von Obertilliach führt ein Forstweg – der mit dem Auto befahren werden darf – mit mäßiger Steigung durch das Dorftertal bis zum idyllisch unter dem felsigen Gipfel der Porze gelegenen Klapfsee. Von dort erreicht man in ca. einer Stunde auf einem auch für Kinder und Senioren leicht begehbaren Weg die Porzehütte. Sie liegt nur wenig unterhalb des Tilliacher Joch (ca. 30 min Gehzeit), über das die Grenze zur italienischen Provinz Belluno verläuft. Die Hütte ist auch ein beliebtes Ausflugsziel für Mountainbiker.
Info: Tel. Hütte: +43 664 4038929; www.alpenverein.at/porzehuette

Kutschen- und Heimatmuseum
Eine geschichtliche Zeitreise in Obertilliach

32 Das neu adaptierte Kutschen- und Heimatmuseum im „Lugger-Stadl", mitten im historischen Dorfkern von Obertilliach, beherbergt eine stattliche Kutschen- und Schlittensammlung aus mehreren Zeitepochen von bäuerlichen Handwerksgefährten über Hochzeitskutschen bis zum Leichenwagen. Öffnungszeiten: Anfang Juli bis Mitte September, Montag, Mittwoch, Freitag von 16 bis 18 Uhr. Gruppen auch zu anderen Terminen auf Anfrage. Info: Tourismusinfo Obertilliach, Tel. +43 50 212 360 oder Gernot Vinatzer, Tel. +43 0664 3176559

Reiterstube
Gemütlichkeit in idyllischer Almlage

37 Die „Reiterstube" im Winkelital ist ca. 5 km von Außervillgraten entfernt. Gemütliche Stuben, Terrasse, Villgrater und Tiroler Spezialitäten, hausgemachte Mehlspeisen, Lamm- und Wildspezialitäten. Individuelle Wünsche sind auf Vorbestellung jederzeit möglich. Im Winter ist die „Reiterstube" Treffpunkt nach dem Rodeln auf der beleuchteten Bahn sowie Ausgangspunkt für Pferdeschlittenfahrten und Skitouren. Ein Muss ist auch ein Besuch des neuen „Alm Kneipp-Pfades". Fam. Bachlechner freut sich auf Ihren Besuch. Info: Fam. Bachlechner, Winkeltal 108, 9931 Außervillgraten,
Tel.: +43 4843 5188, info@reiterstube.at, www.reiterstube.at

Pustertaler Drauradweg
Beliebtes Raderlebnis für die ganze Familie

43 Von Innichen nach Lienz führt der asphaltierte und gut ausgeschilderte Radweg über 40 km mit leichtem Gefälle der Drau entlang. Fast immer abseits der Straße und am anderen Flussufer. Dank seiner Breite und des Gefälles ist er auch gut für Familien mit kleinen Kindern geeignet. Am Weg finden sich immer wieder Bahnhöfe, die eine Verkürzung der Strecke ermöglichen. Man fährt mit der Eisenbahn – inkl. Fahrradtransport – von Lienz nach Innichen in Südtirol und von dort mit dem Rad über den Drauradweg retour. NEU: SicherheitsApp zum Downloaden: www.sancandido-lienz.at
Info: Tourismusinfo Lienz, Tel. +43 50 212 400, www.drauradweg.com

Virgental – Wandertal
Virgentaler Hütten

5 Hüttenzauber am Lasörling- und Venediger Höhenweg. Die Welt von oben sehen. Tag für Tag. Von der leicht zu erwandernden Alm bis zur hochgelegenen Schutzhütte am Gletscherrand. Herrliche Ausblicke, glitzernde Seen, Geier, Adler, Gämsen ... Wandern Sie durch eine atemberaubende Naturkulisse mit unzähligen Blumen, genießen Sie die herzliche Gastfreundschaft der Hüttenwirte und die leckeren Schmankerln. Die Virgentaler Hütten erwarten Sie.
Info: office@virgentaler-huetten.at, www.virgentaler-huetten.at

Auf dem Rücken der Pferde ...
Alles Glück der Erde im Nationalpark Hohe Tauern

11 ORTNERHOF*** Genießer-Restaurant, Reiterhof Reiter-Eldorado Prägraten am Großvenediger + Reitheim Matrei i.O. Geführte Ausritte, Alpines Wanderreiten in Hochtälern über 2.000 m. Tagesritt auf die Alm. Übernachtung Round-Pen und Reitplatz. Reittraining. Streichelstiere. Winter-Reiterlebnis im Schnee. Familie Kratzer, Western-Übungsleiter. Wanderreitführer. Termin-Reservierung: Tel. +43 664 3527180, info@ortnerhof.at, www.ortnerhof.at, www.reiten-tirol.com, www.facebook.com/ortnerhof.tirol

Lucknerhütte, 2.241 m
Beliebtes Ausflugsziel am Fuße des Großglockners

17 Auf bestem Weg in 1 Stunde vom Parkplatz der Kalser Glocknerstraße erreichbar. Unser Küchenteam verwöhnt Sie mit biologischen Spezialitäten. Sonnenterrasse mit herrlichem Blick zum Großglockner – Wildbeobachtungen wie Steinböcke, Adler, Bartgeier, Murmeltiere. Für Kinder gibt es einen Spielplatz. Wir bieten Unterkunft für 40 Personen in Bergsteigerlagern mit Etagendusche, sowie in Zimmern mit Dusche und WC, welche auch einen länger bleibenden Aufenthalt ermöglichen. Webcam mit Blick zum Großglockner www.grossglockner-wetter.at. Info: Fam. Florian Oberlohr, Glor 1, 9981 Kals am Großglockner, Tel. Tel: +43 4876 8221, Tel. Hütte: +43 4876 8455, info@lucknerhuette.at, www.lucknerhuette.at

Venedigertaxi Prägraten
... so nah zum Großvenediger (3.659 m)

20 Mit dem **Hüttentaxi** mitten ins Hochgebirge.
- Von Hinterbichl (1.312 m) zur Johannishütte (2.121 m)
- Kürzester und leichtester Anstieg zum **Großvenediger** (3.659 m)
- Ab 6.30 Uhr stündlich nach Bedarf; auf Anfrage ab 3.30 Uhr
- Ausgangspunkt zur Sajathütte (2,5 Std.) - Essenhütte (3,5 Std.) - Essener-Rostockerhütte (3 Std.) - Defreggerhaus (2,5 Std.)
- Anmeldung erforderlich! **Kratzer Siegfried**, Bichl 8, 9974 Prägraten am Großvenediger, **Tel. +43 4877 5369.**
- Auch allgemeiner Taxidienst und Krankentransporte möglich!

Ausstellung Zeitreise Defereggental
Geschichtliche Zeitreise im Talschaftsmuseum

23 Die Ausstellung „Zeitreise Defereggental" im archäologischen Talschaftsmuseum im Ortszentrum von St. Jakob ist auf zwei Räume aufgeteilt. Interaktiv gelangen Besucher im ersten Raum im Zeitraffer von der Eiszeit weg durch die Jahrtausende. Der ca. 1.000 Jahre alte Einbaum, konserviert in einer Glasvitrine, die von der Decke hängt, ist der Mittelpunkt der Schau. Im zweiten Raum, wo die Funde von der Jägerstation am Hirschbichl bis zur Bergbaublüte und Wanderhandel Geschichten erzählen

Rent a Bike · Shop · Service

probike Lienz · Die Profis für dein Rad

46 Ob Familienrad, Elektrobike, Rennrad oder Mountainbike - das „probike" ist wie Osttirol ein Mekka für Radsportler und auch die 1. Adresse für Reparaturen und Service. Jederzeit stehen für Sie eine Palette erstklassiger Leihräder zur Verfügung. Außerdem gibt es eine große Auswahl an funktionieller topaktueller Radbekleidung sowie Zubehör. Ein heißer Top-Tipp für alle Radsportfans: Die Hompage mit über 50 Vorschlägen und Beschreibungen von Mountainbiketouren: www.probike-lienz.at

Lienz, Amlachstraße 1a
Öffnungszeiten:
Mo-Sa 9-12 und 14-18 Uhr
Tel. +43 4852 73536

RAFTING-CLUB AKTIV OSTTIROL

Abenteuer mit Profis

53 Rafting auf der Isel – das ist Action, Fun und Nervenkitzel pur. Ob man zum ersten Mal im Boot sitzt oder mit allen Rafting-Wassern gewaschen ist: Hier kommt jeder auf seine Kosten. Höchste Professionalität ist das Markenzeichen! Als Pioniere im Outdoorsport – speziell im Rafting und Canyoningbereich – konnte Osttirolrafting in den letzten 25 Jahren bedeutende Maßstäbe setzen. Ein Höchstmaß an Sicherheit und Professionalität ist dadurch garantiert. Täglich vom 15. Mai bis 30. September.
Hotline: +43 676 5566019, Osttirolrafting, 9951 Ainet 143
www.osttirolrafting.at

Osttirodler am Lienzer Schlossberg

Der spektakuläre Alpine Coaster der Alpen

52 Erleben Sie die spektakuläre Fahrt auf einem der längsten „Alpine Coaster" der Welt! Durch grüne Wälder, mit Kreiseln in luftiger Höhe, rasanten Kurven, Wellen ... Sie werden begeistert sein! Direkt an der Ortseinfahrt Lienz, Hochstein! Kinder unter 8 Jahren in Begleitung und alle anderen können einzeln oder zu zweit mit den Schlitten 2,7 km ins Tal sausen. Lienz erleben auf eine Art, wie es noch nie zuvor möglich war, mit einem neuen Blick auf Schloss Bruck und einer atemberaubenden Aussicht auf die Stadt Lienz. Öffnungszeiten: 7.5.-8.5.2016 (Sa-So), 10-17 Uhr, 14.5.-17.5.2016 (Sa- Di), 10-17 Uhr, 19.5.-26.6.2016 (Do-So), 10-17 Uhr, 30.6.-18.9.2016 täglich 9-17 Uhr, 23.9.-23.10.2016 (Fr-So), 10-17 Uhr.
Info: Tel. +43 4852 63975,
www.lienzer-bergbahnen.at

Erstes Tiroler Vitalpinum

Entdecken, erfahren, erleben · Wohlfühlen aus den Tiroler Bergen!

47 Entspannung, Vitalität, Pflege: Direkt an der Drautalstraße (B 100) in Thal erwartet Sie der alpine Wohlfühlpark (6.500 m²) der Ersten Tiroler Latschenölbrennerei Brüder Unterweger. Entdecken Sie die Vitalkraft der Berge und ihrer Kräuter mit allen Sinnen: Schaubrennerei, Wohlfühlgarten mit vielen Sinnesstationen (neu: Zirbenkraftplatz mit Wasserfall), Spielplatz, Shop mit hochwertiger Pflege von Unterweger, die Marke der Natur, Sonderschau „Reinste Ätherische Öle seit 1886", – – das Osttiroler Ausflugsziel Geöffnet: tägl. Mai-Oktober 10-17 Uhr, Juli-August 9-18 Uhr. Bus- und Gruppenpakete, Führungen auf Anfrage, Bus-/PKW-Parkplatz, Shop ganzjährig geöffnet. Tel. +43 4855 81009, www.vitalpinum.com, office@vitalpinum.com

Mit pfeil und Bogen

Bogensport in Osttirol

54 Ein besonderes Urlaubserlebnis ist es, mit Pfeil und Bogen in Osttirols schöner Naturlandschaft unterwegs zu sein. Es gibt zahlreiche Möglichkeiten für den Bogensportler: Jagdbogenparcours am Iselsberg mit dem besonderen Angebot „Erkenne Jagdbogenschießen" für Gruppen ab 3 Personen (neu: Zirbenkraftplatz mit Wasserfall), Spielplatz, Shop mit hochwertiger Pflege von Unterweger, die Marke der Natur, Sonderschau „Reinste Ätherische Öle seit 1886", – – das Osttiroler Ausflugsziel Geöffnet: tägl. Mai-Oktober 10-17 Uhr, Juli-August 9-18 Uhr. Bus- und Gruppenpakete, Führungen auf Anfrage, Bus-/PKW-Parkplatz, Shop ganzjährig geöffnet. Tel. +43 4855 81009, www.vitalpinum.com, office@vitalpinum.com

Streichelzoo Moosalm

Die Kinderwelt am Lienzer Schlossberg

50 Eine der modernsten Seilbahnen Österreichs bringt die ganze Familie gemütlich auf eine Seehöhe von 1.000 Metern. Auf einer ebenen Wald- und Wiesenfläche liegt der umzäunte Streichelzoo mit verschiedenen Stallungen und einem Teich. Da gibt es jede Menge Tiere, die von den Streicheleinheiten der Kinder nicht genug bekommen können. Riesengroße Bäume beschatten den Waldabenteuerspielplatz. Unter vielem anderen wartet eine große Seilrutsche auf mutige kleine Abenteurer. Der Eintritt ist frei. Gasthaus mit großer Sonnenterrasse in nächster Nähe.
Info: Moosalm, Lienz, Tel. +43 4852 63837

Mit dem Rodel durch den Wildpark

Sommerrodelbahn Wildpark Assling

48 Mitten im Wildpark Assling, eingebettet in eine herrliche Naturlandschaft, sorgt die Sommerrodelbahn für Spaß ohne Ende. Die Fahrt mit Blick auf die Lienzer Dolomiten, an grasenden Hirschen und Rehen vorbei, ist ein unvergessliches Erlebnis für die ganze Familie. Ein kleiner Schlepplift bringt Sie zur Bergstation. Die Talstrecke führt über ca. 360 m mit einem Höhenunterschied von ca. 100 m. Hungrige Rodler werden beim Gasthaus „Bärenwirt" mit Schmankerln aus heimischer Küche verwöhnt.
Nebensaison: Mo-Fr 13-17 Uhr, Sa, So + Feiertag 11-17 Uhr. April, Mai und Oktober wochentags geschlossen. Hauptsaison: tägl. 11-17 Uhr.
Tel. +43 664 1212287, www.erlebniswelt-assling.at

Dolomitengolf · Jeder Schlag mit Echo

Eine der schönsten Golfanlagen Österreichs in Lavant

55 Am Fuße der atemberaubenden Kulisse der Lienzer Dolomiten, in Lavant, begrüßt Sie der GC Dolomitengolf mit einer der schönsten 27-Loch-Meisterschaftsanlagen Österreichs. Der eben gelegene Platz bietet drei verschiedene, unverwechselbare 18-Loch-Kursvarianten. Die Übungsanlage mit offenen und überdachten Abschlägen, Sandbunkern, Chippinggreens und Puttinggreens bietet beste Trainingsmöglichkeiten. Die Akademie Dolomitengolf zählt inzwischen zu den professionellsten Golfschulen Österreichs.

Wasserschaupfad Galitzenklamm

mit Steinkugelmühle in Leisach bei Lienz

51 Eine Weg- und Brückenanlage ermöglicht den Besuchern einen Blick auf die imposanten Wasserfälle und lässt sie die Urgewalt des Galitzenbaches spüren. Das Felsmassiv der Lienzer Dolomiten ist eine Attraktion für Gäste aus aller Welt. Zusätzlich kann man den Kletterern zusehen, wie sie sich über die schroffen Felswände dem Gipfel nähern. Als Souvenir empfiehlt sich eine Kugel aus der einzigartigen Steinkugelmühle, in der Stein- und Marmorstücke mit Wasserkraft zu wunderschönen Kugeln geformt werden.
Info: Tel. +43 664 1567457, +43 50 212400, www.galitzenklamm.info.
Öffnungszeiten: 14.-16.5., 21./22.5., ab 26.5. durchgehend bei 30.6. jeweils 10-17 Uhr, 1.7.-31.8. 9-18 Uhr, 1.9.-2.10. 10-17.00 Uhr

Erlebniswelt Assling

Wildpark · Restaurant · Sommerrodelbahn · Spielplatz · Modelleisenbahn

49 Eintauchen in die Welt der heimischen Tierarten. Beim ca. 1½ stündigen Rundgang durch den Wildpark – zwischen Hirschen und Luchsen, vorbei an Waschbären, Eulen, Steinböcken und Wisenten, und noch vieles mehr – Natur und Tier erleben. Den Alltag einfach hinter sich lassen und anschließend kann im Bauernladen ein Souvenir mitgenommen werden. Im Gasthaus „Bärenwirt" besteht die Möglichkeit, regionale Spezialitäten zu konsumieren. Neues 800 m² großes Luchsgehege. **Opa's Modelleisenbahn wieder erwitzert!** Wildpark Assling, Kinderspielplatz und Bauernladen, tägl. von 9 bis 19 Uhr geöffnet, Hunde an der Leine erlaubt, Kindervagenfreundlich. Tel. +43 664 4207282, +43 4855 20474, www.wildpark-assling.at, www.erlebniswelt-assling.at

Nationalpark-Lehrwege

Die Fenster zur Natur

56 Im Nationalpark Hohe Tauern werden eine Reihe von Lehrwegen angeboten, die viel Wissenswertes über die Natur und den Kulturraum vermitteln. Über Erlebnisstationen, Schautafeln und Broschüren kann der Naturinteressierte vor Ort das reale Beispiel erfahren. Lehrwege sind das Fenster zur Natur, sie zeigen das, was dem vorübereilenden Auge sonst verborgen bliebe. Einige dieser Wege befinden sich im Tal und sind leicht begehbar, andere führen durch die Almregion bis hinauf zu den Gletschern. Mit viel Bergerfahrung, spezieller naturwissenschaftlicher Ausbildung und wissenswerter regionaler Information bietet Ihnen unser Rangerteam ein abwechslungsreiches Wander- und Naturerlebnisprogramm.
Info: www.hohetauern.at, www.hohetauern.at/lehrwege

Erlebnispark Galitzenklamm

Wasserspielplatz – Waldseilpark – Klettersteige

57 Anfänger versuchen sich am Klammklettersteig, erfahrene Bergsportler nehmen die Herausforderungen des schwierigen Adrenalin-Klettersteiges an und am Familienkletterpfeiler können Kinder bereits ab 10 Jahren das Klettersteigset selbständig bedienen. Entsprechende Leihausrüstung gibt's gegen Gebühr an der Kassa. Plantschen darf man im Wasserspielpark mit Bachlauf, Seilfähre, Wasserlabyrinth, Matschplatz, Wackelbrücken u.v.m. Balance, Geschicklichkeit und Mut sind auf den drei Parcours mit 35 Elementen des Waldseilparks sowie am Flying-Fox-Parcours über den Galitzenbach gefragt. Die Galitzenklamm ist auch bei heißen Temperaturen eine kühle Alternative. Öffnungszeiten siehe Wasserschaupfad Galitzenklamm. www.galitzenklamm.info

Badespaß am Tristachersee

Naturbadesee am Fuße der Lienzer Dolomiten

58 Eingebettet in Wald und Wiese, liegt der einzige Badesee Osttirols. Ein beliebtes Strandbad mit Beach-Volleyballplatz, Kinderspielplatz, Sprungturm, Liegewiese und Café. Ein schattiger, 1 km langer Rundwanderweg führt entlang des Seeufers vorbei beim Parkhotel Tristacher See mit Haubenrestaurant zum Naturdenkmal „Alter See" im Westen. Der Campingplatz Seewiese mit schattigem Restaurant bietet einen herrlichen Blick über den Tristacher See und die Seewand, wo seltene Pflanzen und Vögel ihr Zuhause haben. Geöffnet: Ende Mai bis Anfang September. Von Anfang Juli bis Ende August verkehrt ein kostenloser Bäderbus mehrmals täglich von Lienz zum Parkplatz Seewiese.
Info: Tel. +43 4852-63820, www.stadt-lienz.at/freizeit

Sommergondeln wo die Sonne lacht

Lienzer Bergbahnen

60 Wandergebiet Lienz-Zettersfeld
1 Gondel-Panoramasellbahn
1 4er-Sessellift
bis auf 2.278 m Seehöhe.
Das Zettersfeld ist das Tor zum Nationalpark Hohe Tauern und Ausgangspunkt für viele schöne Wanderungen. Im Angesicht der Lienzer Dolomiten die meisten Sonnenstunden Österreichs und Osttiroler Schmankerln in den Ausflugshütten genießen.

61 Wandergebiet Lienz-Hochstein
1 Kombibahn (8er-Gondel + 6er-Sessellift)
Osttiroler
bis auf 1.000 m Seehöhe.
Streichelzoo, Waldspielplatz, ausgezeichnete Einkehrmöglichkeiten, Nordic-Walking-Strecken. Um mit Bergtouren erwarten Sie auf dem Lienzer Hausberg Hochstein.
Info: Tel. +43 4852 63975
www.lienzer-bergbahnen.at

Ausflugstipp Dolomitenstraße

Mitten ins Herz der Lienzer Dolomiten

62 Über eine gut ausgebaute und asphaltierte Mautstraße gelangen Sie mit dem eigenen Auto mitten ins Herz der bekannten Lienzer Dolomiten. Am Zielpunkt bei der Dolomitenhütte auf 1.620 m ist ein großer Parkplatz Ausgangspunkt für schöne Klettertouren in den festen grauen Dolomiten-felsen, Wanderungen, wie etwa auf die zwei Stunden entfernte Kerschbauer Hütte oder ein bequemer Spaziergang zur romantisch gelegenen Isstein-Kapelle. Genießen Sie den großartigen Blick auf die beeindruckenden Felswände der Lienzer Dolomiten. Lassen Sie sich mitreißen von der Faszination des Hochgebirges. Info: Tel. +43 4852 63700 oder +43 676 6781300,
www.dolomitenstrasse.at

Hochsteinstraße Bannberg

100 "Augenblicke" zum Staunen

63 Von Leisach bei Lienz ausgehend, erreichen Sie das Bergdorf Bannberg, von wo die Hochsteinstraße abzweigt. Auf der sonnigen Fahrt erwarten Sie unter anderem die besten Ausblicke auf die spektakulären Spitzkofelstürme. Vorbei an alten, aus Heimatfilmen bekannten Bauernhäusern, und durch lichten Lärchenwald zum Parkplatz kurz unterhalb der Hochsteinhütte auf 1.900 m Seehöhe. Von dort haben Sie den besten Ausblick über Lienz. Unser Tipp: Eine kleine Wanderung (1/2 Stunde) zum „Hochsteinkreuz" und retour über die weitläufigen flachen Almböden. Die Mautstraße ist von Mai bis Oktober geöffnet.

Dolomitenbad Lienz

Schwimmen mit Aussicht auf die Lienzer Dolomiten

59 Für Freunde des Schwimmsports wartet in Lienz ein großzügiges Freibad mit großer Liegewiese, 50 m Sportbecken, Sprungturm, Mehrzweckbecken mit größer 60 m Wassermutsche, Familienbereich mit Kinderplanschbecken, kleiner Wassermutsche, Wildbach und Kletterturm. Schattige Liegewiese im Kinderbereich, 2 Beach Volleyballplätze. Buffet Restaurant Badwirt täglich geöffnet. Freibad täglich geöffnet (außer an Regentagen) vom 11. Juni bis Anfang September.

Info: Tel. +43 (0)4852 63820 oder www.stadt-lienz.at/freizeit

Leihrad mit Service

Mit Papin am beliebtesten Radweg Österreichs

02 Papin Sport verfügt über mehr als 5.000 neue und moderne Fahrräder. Außerdem findet man an den Verleihstellen alles was das Radlerherz begehrt: Citybikes, Mountainbikes, Trekkingbikes, E-Bikes, Bikes für Kinder, Tandembikes, verschiedene Anhänger und notwendiges Zubehör wie Helme, Kindersitze, Schlösser, Taschen etc. An den Bahnhöfen Toblach, Innichen, Sillian oder Lienz lieht man sein Wunschrad aus, radelt den schönen Drauradweg entlang und gibt es dann einfach wieder ab. Zum Ausgangspunkt kommt man gemütlich und stressfrei mit der Bahn. Info: Papin Sport, Radverleih, Shop, Tel. +39 0474 913450, +43 720 445566,
info@papinsport.com,
www.papinsport.com

Dolomitenhütte ... staunen & genießen

Unvergessliche Ausblicke im Herzen der Dolomiten



58 Die Dolomitenhütte – harmonisch eingefügt in die Landschaft. Spektakuläre, wie die Spitzen der Lienzer Dolomiten im Hintergrund, der Platz. Wie aus dem Bilderbuch die Hütte - lange Tradition perfekt renoviert. Aus Gebirgsholz gebaut, mit atemberaubenden Terrassen und gemütlichen Stuben. Modern die Küche – traditionell die Speisekarte. Unvergessliche Ausblicke in die einzigartige Naturlandschaft der Osttiroler Bergwelt. Das Erlebnis im Herzen der Dolomiten. Neu: Übernachtungsmöglichkeit in Panoramablick-Doppelzimmern sowie Seminarraum für 12 Personen. Montag Ruhetag (Mai u. Oktober)
Scarlett Oleksva & Juraj Oles
A-9908 Arnlach, Dolomitenhütte 1
Tel. +43 664 2253782
info@dolomitenhuette.at
www.dolomitenhuette.at

Wanderbus rund um Lienz

Wir bringen Sie bequem zu den schönsten Wanderungen

64 Ein Wanderbus, der vom Lienzer Bahnhof aus startet, erleichtert von von Anfang Juli bis Anfang September 2016 das Erklimmen der Berge um Lienz. Wir bringen Sie sicher zur Dolomitenhütte, zur Klammbrücke, nach Seichenbrunn/Debanttal, zur Roaner Alm und zur Hochsteinhütte. Wenn Sie über den Pustertaler Almweg wandern wollen, holen wir Sie am Endpunkt bei der Pedretscher Käser am späteren Nachmittag wieder ab. Abfahrts-, Rückfahrzeiten und nähere Infos: Tourismusinformation Lienzer Dolomiten, Europaplatz 1, 9900 Lienz, Tel. +43 50 212 400, lienz@osttirol.com

Hammerschlag und Funkenflug

Riepler Huf- und Nagelschmiede Lienz

67 Werfen Sie einen faszinierenden Blick ins Mittelalter. Der Geruch von Rauch und Feuer, die matt schimmernden Eisenteile und die spannenden Erzählungen aus längst vergangenen Zeiten werden Sie begeistern. Das Schmiedehandwerk hat seit Jahrhunderten einen festen Platz in der Geschichte. In der noch originalen Riepler Huf- und Nagelschmiede sprühen bei den wöchentlichen Vorführungen die Funken. Schlagen Sie am Riepler Nagelstock Ihren eigenen Glücksbringer mit einem guten Gedanken in den Türpfosten der Schmiede. Ihr Wunsch wird sich erfüllen. Öffnungszeiten entnehmen Sie aus dem Folder „Urlaubsideen", oder erhalten Sie bei der Tourismusinformation Lienz, Europaplatz 1, Tel. +43 50 212 400

Mit der OSTTIROL's Glockner-Dolomiten Card vom 4.6. bis 25.9.2016 Osttirol erleben.

OSTTIROL's Glockner · Dolomiten CARD
Die Karte für Ihren Erlebnis- und Aktivurlaub.
Sommer 2016

7-Tages-Karte

Erwachsene:	EUR 49,50
Kinder von 6 bis 14 Jahren (Jg. 2002-2010):	EUR 25,00
Kinder (Jg. 2011 od. jünger bzw. ab dem 3. Kind)	FREI

NEU: 3-Tages-Karte (gültig 3 Tage in Folge ab erster Entwertung)

Erwachsene:	EUR 38,00
Kinder (Jg. 2002-2010):	EUR 17,50
Kinder (Jg. 2011 od. jünger bzw. ab dem 3. Kind)	FREI
(Pass oder Ausweis erforderlich) Einsatz pro Karte:	EUR 5,00

Bergbahnen

Lienzer Bergbahnen	Tel. +43 4852 63975
Hochpustertaler Bergbahnen	Tel. +43 4842 6880
Matreier Goldried Bergbahnen	Tel. +43 4875 6067
Kalser Bergbahnen	Tel. +43 4876 8233
Bergbahnen St. Jakob i. Def.	Tel. +43 4873 52740
Obertilliacher Bergbahnen	Tel. +43 4847 5300
Mölltaler Gletscherbahnen	Tel. +43 4785 81100
Ankogel Bergbahnen	Tel. +43 4784 632
Sextner Dolomiten AG	Tel. +39 0474 710355

Schwimmbäder

Strandbad Tristachersee	Tel. +43 4852 65601
Freizeitarena Virgen	Tel. +43 4874 52117
Schwimmbad Matrei i. O.	Tel. +43 4875 6455
Schwimmbad Dölsach	Tel. +43 4852 68233
Aquafun Innichen	Tel. +39 0474 916200
Freibad Lienz	Tel. +43 4852 63820

Kultur

Römerstadt Aguntum	Tel. +43 4852 61550
Schloss Bruck Lienz	Tel. +43 4852 6258083
Hofanlage Wurzerhof	Tel. +43 4843 5481
Kutschen- u. Heimatmuseum Obertilliach	Tel. +43 50 212 360
Erstes Tiroler Vitalpinum	Tel. +43 4855 81009
Eisenbahnmuseum Lienz	Tel. +43 664 73475536

Natur

Wildpark Assling	Tel. +43 664 4207282
Nationalpark Hohe Tauern	Tel. +43 4875 5161-10
Erlebnispark Galitzenklamm	Tel. +43 664 1567457
Sommerrodelbahn Assling	Tel. +43 664 1212287
Defregger Heil- und Thermalwasser	Tel. +43 676 841560406

Bonuspartner Großglockner Hochalpenstraße:
Beim Vorweisen der **OSTTIROL's Glockner-Dolomiten Card** bekommt man EUR 12,00 Ermäßigung auf den regulären Mautpreis von EUR 35,00

Der Karteneinsatz wird Ihnen bei Rückgabe Ihrer Osttirol Card zurückerstattet. 26 Angebote können einmal täglich ohne Aufpreis genutzt werden. Gültigkeit 7 bzw. 3 Tage ab erster Benützung. Die **OSTTIROL's Glockner-Dolomiten Card** erhalten Sie bei allen Informationsbüros Osttirols und bei den Osttiroler Bergbahnen. **Info-Hotline +43 50 212 212**

Moosalm
80 Kletterpark Lienz
48 Wildpark
50 Osttirodler
Lienzer Bergbahnen
Talstation Hochstein
Hochstein
Tristacher See
Alter See
Tristach
Richtung Lavant
Dolomitenstraße
Tristacher Straße
Amlachstraße
Peter-Anich-Straße
Josef-Ressl-Straße
Dolomitenstraße
Beda-Weber-Straße
Hauptplatz
Am Markt
Lienzer Gerberbach
Langgasse
Rudolfsplatz
Josef-Ressl-Straße
Josef-Pichler-Straße
Josef-Pichler-Straße
Josef-Ressl-Straße
Josef-Pichler-Straße
Josef-Ressl-Straße
Josef-Pichler-Straße
Josef-Ressl